

Vedtaget

Ændring 2023.38

Boligområde med serviceerhverv, liberalt erhverv, og kontorerhverv, Tjæreborg

Maj 2024



Kommuneplan

Velfærd og vækst
2022-34



Esbjerg
Kommune



Status	Vedtaget
Plannavn	Ændring 2023.38 Boligområde med serviceerhverv, liberalt erhverv, og kontorerhverv, Tjæreborg
Forslagsdato	07. marts 2024
Høring start	11. marts 2024
Høring slut	15. april 2024
Dato for vedtagelse	16. maj 2024
Dato for ikrafttræden	27. maj 2024

Baggrund

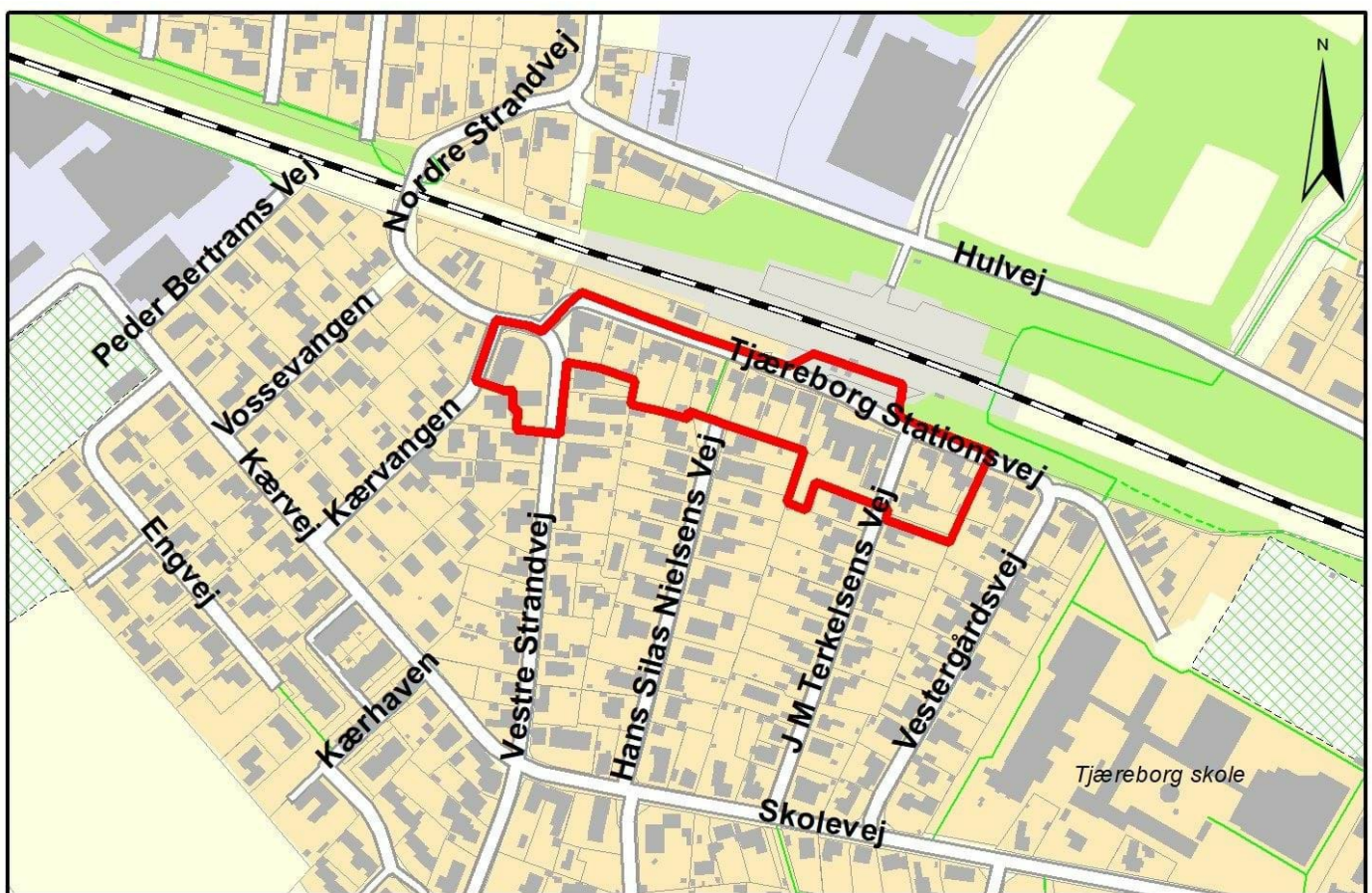
Esbjerg Kommune har modtaget en ansøgning om tilladelse til at opføre et nyt byggeri på den ejendom, der i dag indeholder Blichers Kro i Tjæreborg.

Projektudvikler ønsker at opføre en ny bygning i to etager med tandlægeklinik og lejligheder.

Dette kræver en kommuneplanændring, som vil give mulighed for serviceerhverv, liberalt erhverv og kontorerhverv i det eksisterende boligområde.

For at understøtte eventuelle udviklingsmuligheder i området foreslås en kommuneplanændring, der dækker et større område langs Tjæreborg Stationsvej, som det ses på kortet under.

Som det ses på kortet omfatter ændringen et område langs Tjæreborg Stationsvej i Tjæreborg.



Redegørelse

Der laves en ny ramme langs Tjæreborg Stationsvej som ændres fra Lave boliger til Etageboliger og lave boliger. Bebyggelsesprocenten tilpasses så den også forholder sig til etageboliger, og der tilføjes en udvidet anvendelsesbestemmelse, som tillader serviceerhverv, liberalt erhverv, og kontorerhverv.

Arealets afgrænsning, omgivelser og rammer, fremgår af de følgende sider.

Særligt beskyttede arter og naturområder (natura 2000)

Bilag IV-arter er dyr og planter, der ifølge EF-habitatdirektivet kræver særlig beskyttelse. Natura 2000-områderne er et

netværk af internationalt beskyttede naturområder i EU. Natura 2000 er en samlet betegnelse for habitatområder, fuglebeskyttelsesområder og ramsar-områder. Kommuneplanændringen vurderes ikke at påvirke natura 2000-områder, bilag IV-arter eller deres yngle- og rasteområder jf. nedenstående redegørelse.

Der er inden for planområdet ikke kendskab til national beskyttet naturarealer og arter. Planområdet ligger ca. xx m fra nærmeste Natura 2000-område. Grundet projektets karakter og afstand, vurderes der ikke at kunne ske påvirkninger af Natura 2000-området. Der vurderes ikke at ske væsentlig påvirkning af yngle- eller rasteområder for bilag IV-arter ved den nuværende udformning af projektet.

Miljøvurdering

Kommuneplanændringen er screenet i henhold til miljøvurderingsloven og skal ikke underkastes en miljøvurdering.

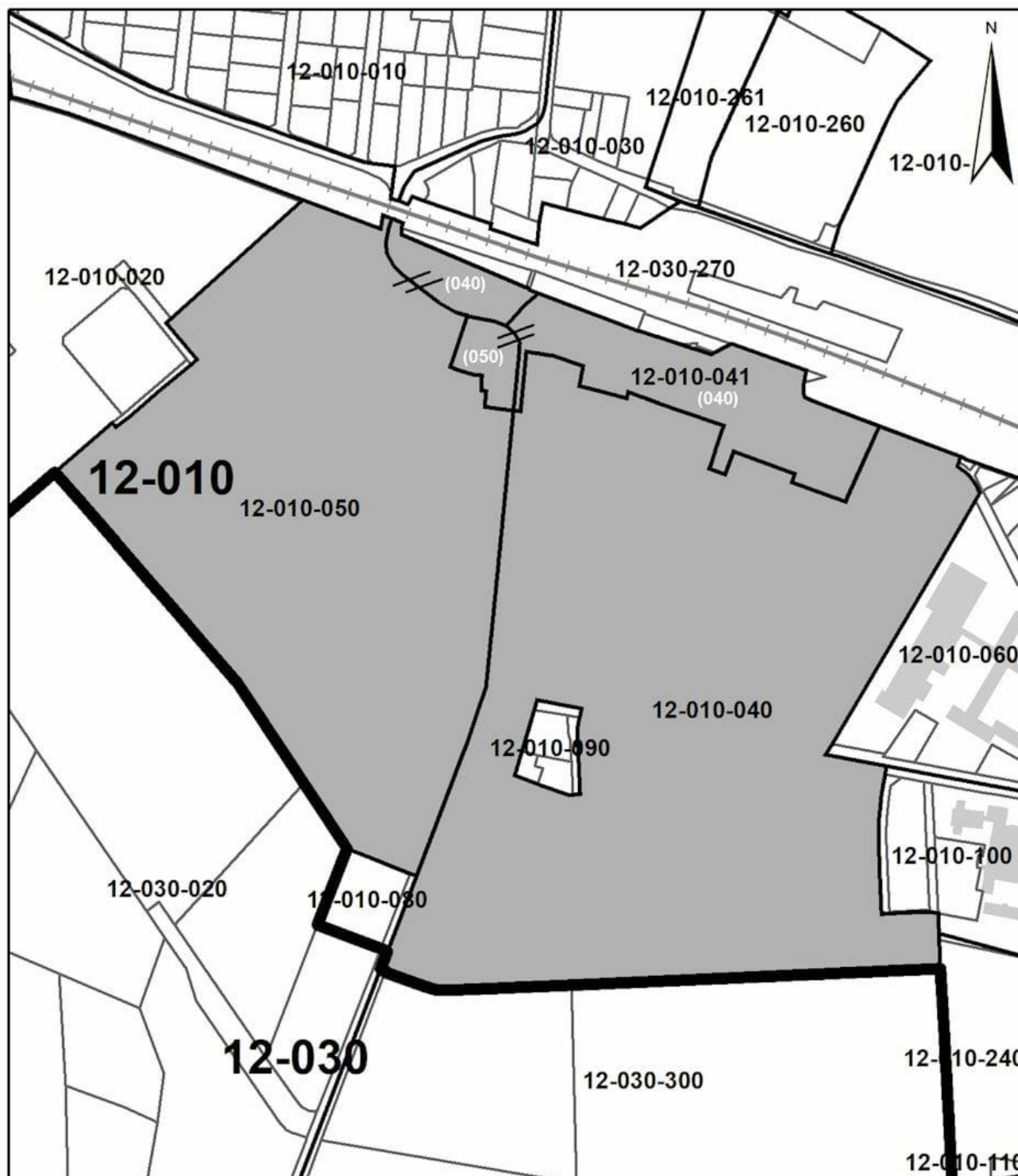
Vedtagelse af Ændringen

I forbindelse med den offentlige høring er der kommet fire bemærkninger, som ikke medfører ændringer i kommuneplanen.

Ændringen er vedtaget endeligt uden justeringer.

Rammedel

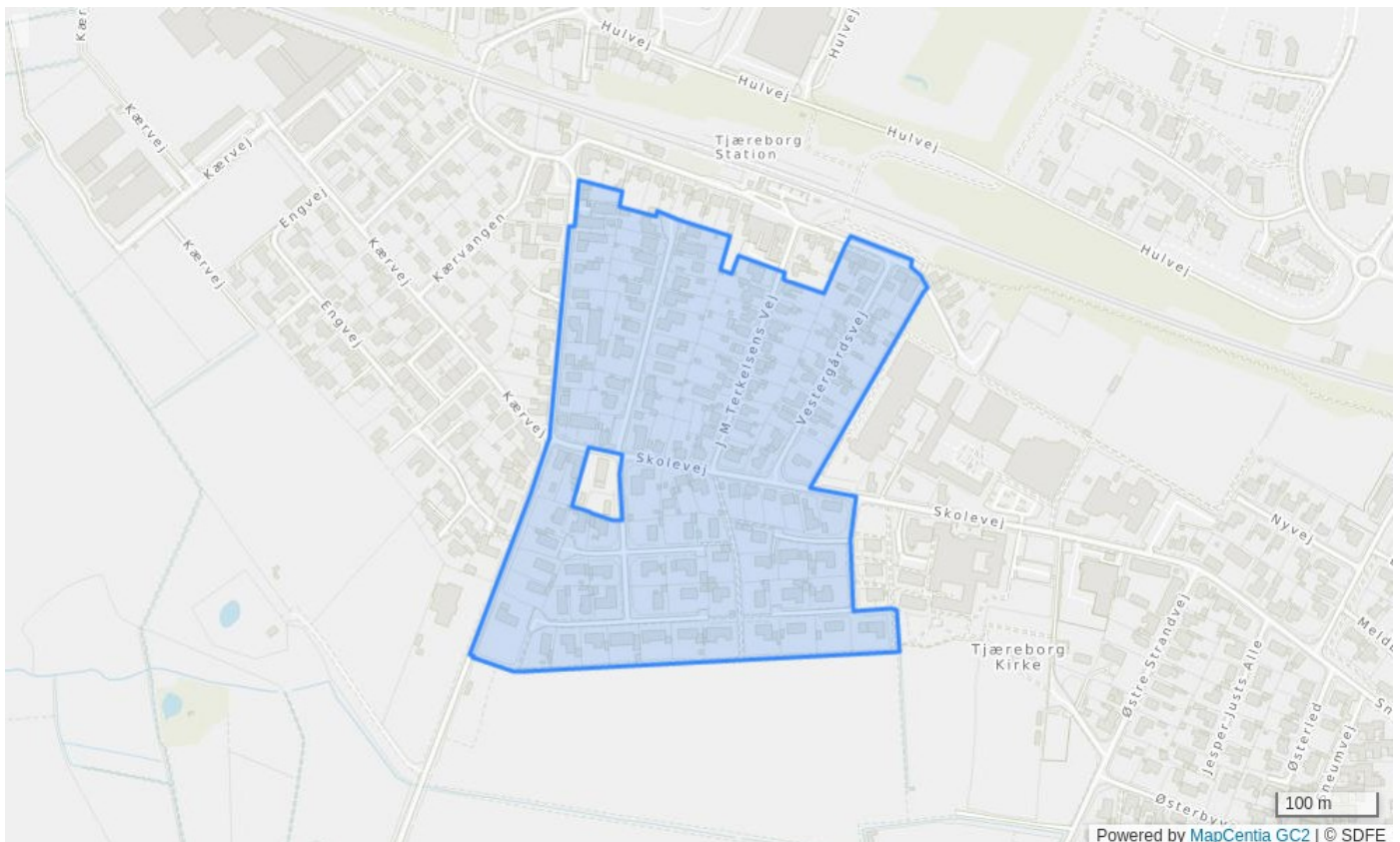
Af kortet kan ses at to dele af enkeltområde 12-010-040 og en mindre del af enkeltområde 12-010-050 udskilles og sammenlægges til nyt enkeltområde 12-010-041.



Følgende rammeområder bliver udlagt i ændringen, hvor anvendelsesbestemmelser og bindinger fremgår:

De nævnte bindinger i rammedelen kan ses på Esbjerg Kommunes [WebKort](#).

12-010-040 - Boligområde ved Skolevej



Bestemmelser

Rammenummer	12-010-040
Rammenavn	Boligområde ved Skolevej
Zonestatus	Byzone
Planlagt zone	Fastholdes som byzone.
Hovedanvendelse	Lavt boligområde
Lave boliger	Anvendelsen fastlægges til lave boliger som tæt-lave og åben-lave boliger. Der kan gives mulighed for friluftsfaciliteter, institutioner, sundhedserhverv, serviceerhverv og liberalt erhverv i en bolig, boligområdebutik, små håndværkserhverv og beslægtede aktiviteter.
B% max 30/40 bolig	Bebyggelsesprocenten fastsættes for åben-lav bebyggelse til max 30 for hver ejendom. For tæt-lav bebyggelse herunder dobbelthuse, rækkehuse, kædehuse og lignende fastsættes bebyggelsesprocenten, for området under et, til max 40 %.
Max 2 etager	Bygningshøjden over terræn fastsættes for ny bebyggelse til max 2 etager.
Opholdsarealer boliger	For fritliggende boliger skal der som minimum etableres velbeliggende og anvendelige opholdsarealer svarende til 50 % af boligernes etageareal. Dette areal kan udlægges som privat eller fælles opholdsareal. For erhverv skal der som minimum etableres rimelige, velbeliggende og anvendelige opholdsarealer, der svarer til 2 % af erhvervets etageareal. For boliger skal der som minimum etableres velbeliggende og anvendelige opholdsarealer svarende til 10 % af boligernes etageareal. Dette areal kan udlægges som privat eller fælles opholdsareal. Derudover, skal der ved etablering af mere end 3 boliger, udlægges et

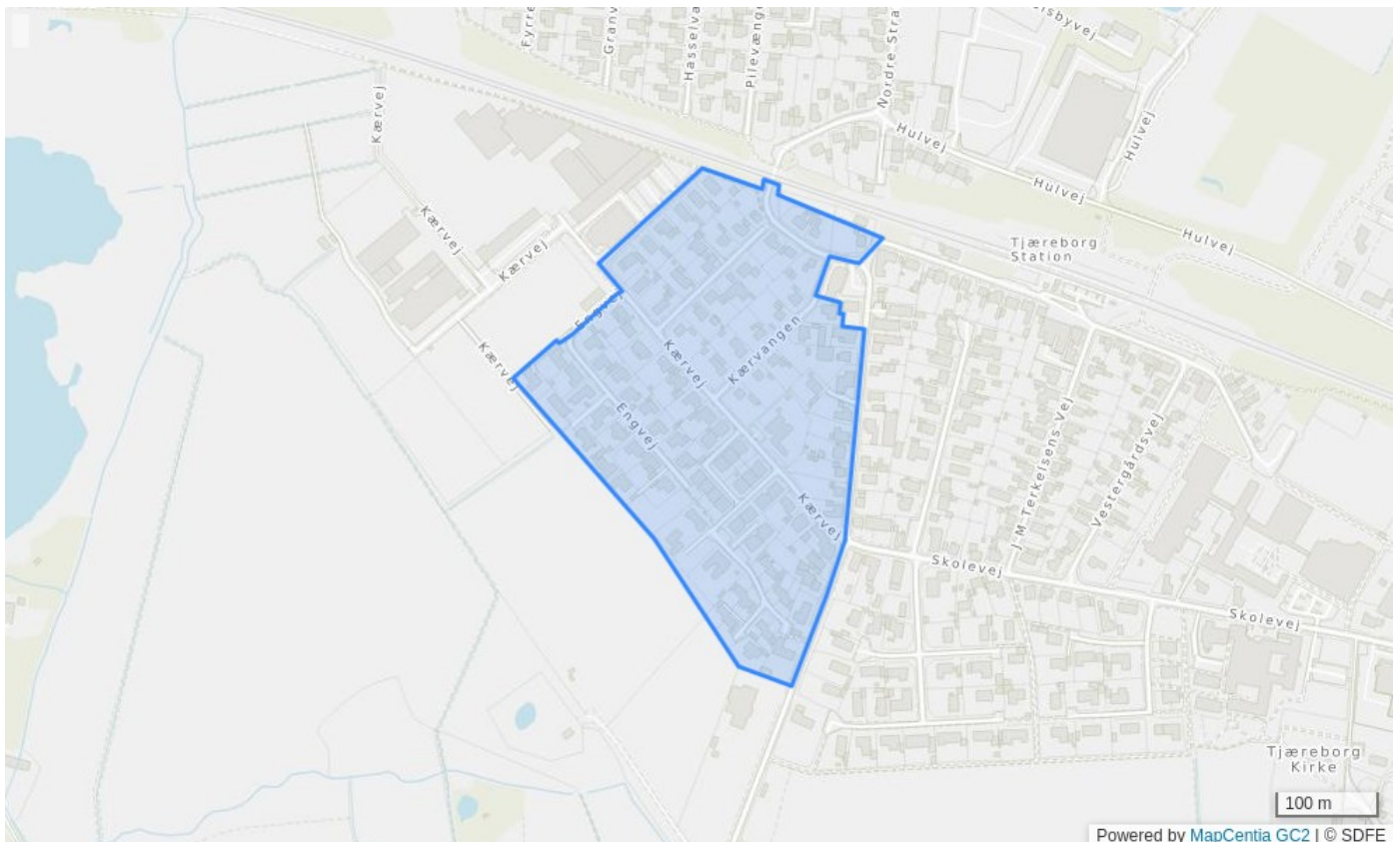
Klasse 1	velbeliggende, anvendeligt og sammenhængende fælles opholdsareal til rekreativ brug på mindst 5 % af det samlede grundareal. Opholdsarealer kan tilvejebringes som et hævet gårdareal eller som altaner og tagterrasse.
Trafikbetjening med kollektiv trafik	Der kan placeres virksomheder og anlæg, der i Håndbog om Miljø og Planlægning er klassificeret i klasse 1. Klasse 1 virksomheder påvirker omgivelserne i ubetydelig grad.
Bevaringsværdig bygning	I området skal der sikres en hensigtsmæssig trafikbetjening og gives mulighed for kollektiv trafikbetjening. De bevaringsværdige bygninger skal tilstræbes bevaret i forbindelse med tiltag i området. Af hovedstrukturens retningslinjer for kulturmiljøer og bevaringsværdige bygninger i det åbne land fremgår det, hvilke kategorier af bevaringsværdige bygninger, der tilstræbes bevaret i det enkelte område.

Bindinger

Isolinje for vejstøj	Inden for støj-isolinjen må der ikke tillades etableret støjfølsom anvendelse, med mindre det i henhold til de til enhver tid gældende love, vejledninger og lignende godtgøres, at grænseværdierne med f.eks. støjdæmpende foranstaltninger kan respekteres, og det i øvrigt ikke er en belastning over for den tilladte aktivitet, der er baggrund for støjisolinjen.
Reserveret primærvej	Der må ikke planlægges eller gives tilladelse til at etablere forhold, der hindrer udbygning eller drift af de reservede motorveje og primærveje.
Vådområderestriktioner	Etablering af søer, vådområder eller lignende, der tiltrækker fugle, kan kun ske efter aftale med Esbjerg Lufthavn og efter gældende retningslinjer fra Statens Luftfartsvæsen.
Kollektiv varmforsyningspligt	Indenfor varmforsyningsområder har forsyningselskaberne forsyningspligt til kollektiv varmforsyning. De viste områder er vejledende
Kystnærhedszonen	Indenfor kystnærhedszonen må der kun inddrages nye arealer i byzone og planlægges for anlæg i landzone, såfremt der er en særlig planlægningsmæssig eller funktionel begrundelse for kystnær lokalisering.
Værdifuldt kulturmiljø	Bevaringsværdige helheder, bebyggelser og anlæg skal fastholdes som værdifulde kulturmiljøer. Inden for kulturmiljøer skal bebyggelse og anlæg placeres og udformes, så det indpasses bedst muligt i kulturmiljøet og på en måde så det bidrager til at fastholde, forbedre og genskabe det værdifulde kulturmiljø. Yderligere information om kulturmiljøerne fremgår af Esbjerg Kommunes Kulturmiljøplan.
Jordforurening områdeklassificering(Fagdata)	Ved planlægning af nye arealer, der inddrages i byzone, skal det vurderes, om området skal undtages af områdeklassificeringen.
Mini- og mikromøller	Der kan opsættes mini- og mikromøller i området, hvis det kan godtgøres, at det ikke påvirker landskabelige, naturmæssige, rekreative, arkitektoniske eller kulturhistoriske værdier betydeligt.
Hovedvandedning	Der må ikke planlægges eller gives tilladelse til at etablere forhold, der hindrer udbygning eller drift af hovedvandedning. De viste ledningstraceer er vejledende, så der henvises til ledningsejerne.
Hovedstiforbindelse	Hovedstier betjener den overordnede gang- og cykeltrafik. Hovedstier skal være fremkommelige og være forbundet med det overordnede stinet. Etablerede hovedstier sikres.
Håndterbar	I områder med håndterbar oversvømmelsestrussel skal der foretages nærmere undersøgelse,

oversvømmelsestrussel	før der eventuelt planlægges for ny bebyggelse.
Alvorlig oversvømmelsestrussel	I områder med alvorlig oversvømmelsestrussel må der ikke planlægges for ny bebyggelse, med mindre det ved nye valide beregninger kan påvises, at der ikke er risiko for denne type oversvømmelse i fremtiden.
Værdifuldt landskab	De værdifulde landskaber skal friholdes for bebyggelse og anlæg. Undtaget er bebyggelse der er erhvervsmæssigt nødvendigt for driften af en landbrugs- eller skovbrugsejendom. Der kan normalt ikke udlægges arealer til formål, som ikke er forenelige med regionale og nationale landskabsmæssige værdier. Eventuelt nødvendigt byggeri eller anlæg skal placeres og udformes, så det indpasses bedst muligt i landskabet.
Større sammenhængende landskab	Indenfor større sammenhængende landskaber, skal den visuelle sammenhæng mellem forskellige landskabselementer sikres. Projekter skal tilpasses til det større sammenhængende landskab..
Isolinje for institutionstøj	Inden for støj-isolinjen må der ikke tillades etableret støjfølsom anvendelse, med mindre det i henhold til de til enhver tid gældende love, vejledninger og lignende godtgøres, at grænseværdierne med f.eks. støjdæmpende foranstaltninger kan respekteres, og det iøvrigt ikke er en belastning over for den tilladte aktivitet, der er baggrund for støjisolinien. Støjbelastningen fastsættes som max tilladte støj i naboområder. Støj vurderes i øvrigt i henhold til de til enhver tid gældende love, vejledninger og lignende.
Hovedkloakledning	Der må ikke planlægges eller gives tilladelse til at etablere forhold, der hindrer udbygning eller drift af hovedkloakledning. De viste ledningstraceer er vejledende, så der henvises til ledningsejerne.
Fjernvarmeledning	Der må ikke planlægges eller gives tilladelse til at etablere forhold, der hindrer udbygning eller drift af fjernvarmeledninger. De viste ledningstraceer er vejledende, så der henvises til ledningsejerne.
Isolinje for jernbanestøj	Inden for støj-isolinjen må der ikke tillades etableret støjfølsom anvendelse, med mindre det i henhold til de til enhver tid gældende love, vejledninger og lignende godtgøres, at grænseværdierne med f.eks. støjdæmpende foranstaltninger kan respekteres, og det iøvrigt ikke er en belastning over for den tilladte aktivitet, der er baggrund for støjisolinien.
Landskabskarakterområde	Områdets karakter skal understøttes og styrkes. Der skal tages hensyn til eventuelle sårbarheder i området.
Kirkeomgivelse	I området må der kun udlægges areal til byggeri, anlæg mv., der ikke væsentligt forringer oplevelsen af kirken i samspil med det omgivende landskab.
Kirkebyggelinje(Fagdata)	Inden for 300 meter fra kirken må der ikke placeres bebyggelse højere end 8,5 meter, med mindre hele zonen er udnyttet til bymæssig bebyggelse.

12-010-050 - Boligområde ved Kærvej



Bestemmelser

Rammenummer	12-010-050
Rammenavn	Boligområde ved Kærvej
Zonestatus	Byzone
Planlagt zone	Fastholdes som byzone.
Hovedanvendelse	Lavt boligområde
Lave boliger	Anvendelsen fastlægges til lave boliger som tæt-lave og åben-lave boliger. Der kan gives mulighed for friluftsfaciliteter, institutioner, sundhedserhverv, serviceerhverv og liberalt erhverv i en bolig, boligområdebutik, små håndværkserhverv og beslægtede aktiviteter.
B% max 30/40 bolig	Bebyggelsesprocenten fastsættes for åben-lav bebyggelse til max 30 for hver ejendom. For tæt-lav bebyggelse herunder dobbelthuse, rækkehuse, kædehuse og lignende fastsættes bebyggelsesprocenten, for området under et, til max 40 %.
Max 2 etager	Bygningshøjden over terræn fastsættes for ny bebyggelse til max 2 etager.
Opholdsarealer boliger	For fritliggende boliger skal der som minimum etableres velbeliggende og anvendelige opholdsarealer svarende til 50 % af boligernes etageareal. Dette areal kan udlægges som privat eller fælles opholdsareal. For erhverv skal der som minimum etableres rimelige, velbeliggende og anvendelige opholdsarealer, der svarer til 2 % af erhvervets etageareal. For boliger skal der som minimum etableres velbeliggende og anvendelige opholdsarealer svarende til 10 % af boligernes etageareal. Dette areal kan udlægges som privat eller fælles opholdsareal. Derudover, skal der ved etablering af mere end 3 boliger, udlægges et

Klasse 1	velbeliggende, anvendeligt og sammenhængende fælles opholdsareal til rekreativ brug på mindst 5 % af det samlede grundareal. Opholdsarealer kan tilvejebringes som et hævet gårdareal eller som altaner og tagterrasse.
Trafikbetjening med kollektiv trafik	Der kan placeres virksomheder og anlæg, der i Håndbog om Miljø og Planlægning er klassificeret i klasse 1. Klasse 1 virksomheder påvirker omgivelserne i ubetydelig grad.
Bevaringsværdig bygning	I området skal der sikres en hensigtsmæssig trafikbetjening og gives mulighed for kollektiv trafikbetjening.
Almene boliger	De bevaringsværdige bygninger skal tilstræbes bevaret i forbindelse med tiltag i området. Af hovedstrukturens retningslinjer for kulturmiljøer og bevaringsværdige bygninger i det åbne land fremgår det, hvilke kategorier af bevaringsværdige bygninger, der tilstræbes bevaret i det enkelte område.
	I området findes almene boliger.

Bindinger

Isolinje for vejstøj	Inden for støj-isolinjen må der ikke tillades etableret støjfølsom anvendelse, med mindre det i henhold til de til enhver tid gældende love, vejledninger og lignende godtgøres, at grænseværdierne med f.eks. støjdæmpende foranstaltninger kan respekteres, og det i øvrigt ikke er en belastning over for den tilladte aktivitet, der er baggrund for støjisolinjen.
Reserveret primærvej	Der må ikke planlægges eller gives tilladelse til at etablere forhold, der hindrer udbygning eller drift af de reservede motorveje og primærveje.
Vådområderestriktioner	Etablering af søer, vådområder eller lignende, der tiltrækker fugle, kan kun ske efter aftale med Esbjerg Lufthavn og efter gældende retningslinjer fra Statens Luftfartsvæsens.
Kollektiv varmforsyningspligt	Indenfor varmforsyningsområder har forsyningselskaberne forsyningspligt til kollektiv varmforsyning. De viste områder er vejledende
Kystnærhedszonen	Indenfor kystnærhedszonen må der kun inddrages nye arealer i byzone og planlægges for anlæg i landzone, såfremt der er en særlig planlægningsmæssig eller funktionel begrundelse for kystnær lokalisering.
Værdifuldt kulturmiljø	Bevaringsværdige helheder, bebyggelser og anlæg skal fastholdes som værdifulde kulturmiljøer. Inden for kulturmiljøer skal bebyggelse og anlæg placeres og udformes, så det indpasses bedst muligt i kulturmiljøet og på en måde så det bidrager til at fastholde, forbedre og genskabe det værdifulde kulturmiljø. Yderligere information om kulturmiljøerne fremgår af Esbjerg Kommunes Kulturmiljøplan.
Jordforurening områdeklassificering(Fagdata)	Ved planlægning af nye arealer, der inddrages i byzone, skal det vurderes, om området skal undtages af områdeklassificeringen.
Mini- og mikromøller	Der kan opsættes mini- og mikromøller i området, hvis det kan godtgøres, at det ikke påvirker landskabelige, naturmæssige, rekreative, arkitektoniske eller kulturhistoriske værdier betydeligt.
Hovedvandedning	Der må ikke planlægges eller gives tilladelse til at etablere forhold, der hindrer udbygning eller drift af hovedvandedning. De viste ledningstraceer er vejledende, så der henvises til ledningsejerne.
Håndterbar oversvømmelsestrussel	I områder med håndterbar oversvømmelsestrussel skal der foretages nærmere undersøgelse, før der eventuelt planlægges for ny bebyggelse.

Reserveret jernbanetracé	Der må ikke planlægges eller gives tilladelse til at etablere forhold, der hindrer udbygning eller drift af jernbanestrækninger til togdrift.
Alvorlig oversvømmelsestrussel	I områder med alvorlig oversvømmelsestrussel må der ikke planlægges for ny bebyggelse, med mindre det ved nye valide beregninger kan påvises, at der ikke er risiko for denne type oversvømmelse i fremtiden.
Værdifuldt landskab	De værdifulde landskaber skal friholdes for bebyggelse og anlæg. Undtaget er bebyggelse der er erhvervsmæssigt nødvendigt for driften af en landbrugs- eller skovbrugsejendom. Der kan normalt ikke udlægges arealer til formål, som ikke er forenelige med regionale og nationale landskabsmæssige værdier. Eventuelt nødvendigt byggeri eller anlæg skal placeres og udformes, så det indpasses bedst muligt i landskabet.
Større sammenhængende landskab	Indenfor større sammenhængende landskaber, skal den visuelle sammenhæng mellem forskellige landskabselementer sikres. Projekter skal tilpasses til det større sammenhængende landskab..
Isolinje for centerstøj	Inden for støj-isolinjen må der ikke tillades etableret støjfølsom anvendelse, med mindre det i henhold til de til enhver tid gældende love, vejledninger og lignende godtgøres, at grænseværdierne med f.eks. støjdæmpende foranstaltninger kan respekteres, og det iøvrigt ikke er en belastning over for den tilladte aktivitet, der er baggrund for støjisolinien.
Hovedkloakledning	Der må ikke planlægges eller gives tilladelse til at etablere forhold, der hindrer udbygning eller drift af hovedkloakledning. De viste ledningstraceer er vejledende, så der henvises til ledningsejerne.
Fjernvarmeledning	Der må ikke planlægges eller gives tilladelse til at etablere forhold, der hindrer udbygning eller drift af fjernvarmeledninger. De viste ledningstraceer er vejledende, så der henvises til ledningsejerne.
El-jernbanedrift	I områder langs jernbanetracé, hvor der planlægges for eldrift, må der ikke planlægges for eller gives tilladelse til at etablere forhold, der hindrer eller vanskeliggør elektrificering af togdriften.
Isolinje for jernbanestøj	Inden for støj-isolinjen må der ikke tillades etableret støjfølsom anvendelse, med mindre det i henhold til de til enhver tid gældende love, vejledninger og lignende godtgøres, at grænseværdierne med f.eks. støjdæmpende foranstaltninger kan respekteres, og det iøvrigt ikke er en belastning over for den tilladte aktivitet, der er baggrund for støjisolinien.
Landskabskarakterområde	Områdets karakter skal understøttes og styrkes. Der skal tages hensyn til eventuelle sårbarheder i området.
Kirkeomgivelse	I området må der kun udlægges areal til byggeri, anlæg mv., der ikke væsentligt forringer oplevelsen af kirken i samspil med det omgivende landskab.
Jordforurening V1(Fagdata)	På V1 og V2 kortlagte ejendomme skal der ved ændret anvendelse til, eller ved bygge- og anlægsarbejde på ejendomme med særligt følsom eller følsom anvendelse meddeles tilladelse efter jordforureningsloven. På V1 og V2 kortlagte ejendomme, der er beliggende inden for Regionens indsatsområder for grundvand eller overfladevand, skal der ligeledes meddeles tilladelse efter jordforureningsloven til bygge- og anlægsarbejde.

12-010-041 - Område ved Tjærborg Stationsvej



Bestemmelser

Rammenummer	12-010-041
Rammenavn	Område ved Tjærborg Stationsvej
Zonestatus	Byzone
Planlagt zone	Fastholdes som byzone.
Hovedanvendelse	Lavt boligområde
Etage- og lave boliger	Anvendelsen fastlægges til etage- og lave boliger som tæt-lave og åben-lave boliger. Der kan gives mulighed for friluftsfaciliteter, institutioner, sundhedserhverv, serviceerhverv og liberalt erhverv i en bolig, boligområdebutik, små håndværkserhverv og beslægtede aktiviteter.
B% max 30/45 for området/75	Bebyggelsesprocenten fastsættes for åben-lav bebyggelse til max 30 for hver ejendom. For tæt-lav bebyggelse fastsættes den til max 45 for området under et, og for etagebebyggelse til max 75 for hver ejendom.
Max 2 etager	Bygningshøjden over terræn fastsættes for ny bebyggelse til max 2 etager.
Opholdsarealer boliger	For fritliggende boliger skal der som minimum etableres velbeliggende og anvendelige opholdsarealer svarende til 50 % af boligernes etageareal. Dette areal kan udlægges som privat eller fælles opholdsareal. For erhverv skal der som minimum etableres rimelige, velbeliggende og anvendelige opholdsarealer, der svarer til 2 % af erhvervets etageareal. For boliger skal der som minimum etableres velbeliggende og anvendelige opholdsarealer svarende til 10 % af boligernes etageareal. Dette areal kan udlægges som privat eller fælles opholdsareal. Derudover, skal der ved etablering af mere end 3 boliger, udlægges et

Serviceerhverv, liberalt erhverv og kontorerhverv	I området kan der etableres serviceerhverv, liberalt erhverv og kontorerhverv
Klasse 1	Der kan placeres virksomheder og anlæg, der i Håndbog om Miljø og Planlægning er klassificeret i klasse 1. Klasse 1 virksomheder påvirker omgivelserne i ubetydelig grad.
Trafikbetjening med kollektiv trafik	I området skal der sikres en hensigtsmæssig trafikbetjening og gives mulighed for kollektiv trafikbetjening.
Bevaringsværdig bygning	De bevaringsværdige bygninger skal tilstræbes bevaret i forbindelse med tiltag i området. Af hovedstrukturens retningslinjer for kulturmiljøer og bevaringsværdige bygninger i det åbne land fremgår det, hvilke kategorier af bevaringsværdige bygninger, der tilstræbes bevaret i det enkelte område.

Bindinger

Isolinje for vejstøj	Inden for støj-isolinjen må der ikke tillades etableret støjfølsom anvendelse, med mindre det i henhold til de til enhver tid gældende love, vejledninger og lignende godtgøres, at grænseværdierne med f.eks. støjdæmpende foranstaltninger kan respekteres, og det i øvrigt ikke er en belastning over for den tilladte aktivitet, der er baggrund for støjisolinen.
Reserveret primærvej	Der må ikke planlægges eller gives tilladelse til at etablere forhold, der hindrer udbygning eller drift af de reserverede motorveje og primærveje.
Vådområderestriktioner	Etablering af søer, vådområder eller lignende, der tiltrækker fugle, kan kun ske efter aftale med Esbjerg Lufthavn og efter gældende retningslinjer fra Statens Luftfartsvæsen.
Kollektiv varmforsyningspligt	Indenfor varmforsyningsområder har forsyningselskaberne forsyningspligt til kollektiv varmforsyning. De viste områder er vejledende
Kystnærhedszonen	Indenfor kystnærhedszonen må der kun inddrages nye arealer i byzone og planlægges for anlæg i landzone, såfremt der er en særlig planlægningsmæssig eller funktionel begrundelse for kystnær lokalisering.
Værdifuldt kulturmiljø	Bevaringsværdige helheder, bebyggelser og anlæg skal fastholdes som værdifulde kulturmiljøer. Inden for kulturmiljøer skal bebyggelse og anlæg placeres og udformes, så det indpasses bedst muligt i kulturmiljøet og på en måde så det bidrager til at fastholde, forbedre og genskabe det værdifulde kulturmiljø. Yderligere information om kulturmiljøerne fremgår af Esbjerg Kommunes Kulturmiljøplan.
Jordforurening områdeklassificering(Fagdata)	Ved planlægning af nye arealer, der inddrages i byzone, skal det vurderes, om området skal undtages af områdeklassificeringen.
Mini- og mikromøller	Der kan opsættes mini- og mikromøller i området, hvis det kan godtgøres, at det ikke påvirker landskabelige, naturmæssige, rekreative, arkitektoniske eller kulturhistoriske værdier betydeligt.
Hovedvandedning	Der må ikke planlægges eller gives tilladelse til at etablere forhold, der hindrer udbygning eller drift af hovedvandedning. De viste ledningstraceer er vejledende, så der henvises til ledningsejerne.
Reserveret jernbanetracé	Der må ikke planlægges eller gives tilladelse til at etablere forhold, der hindrer udbygning eller

Hovedkloakledning	<p>drift af jernbanestrækninger til togdrift.</p> <p>Der må ikke planlægges eller gives tilladelse til at etablere forhold, der hindrer udbygning eller drift af hovedkloakledning. De viste ledningstraceer er vejledende, så der henvises til ledningsejerne.</p>
Fjernvarmeledning	<p>Der må ikke planlægges eller gives tilladelse til at etablere forhold, der hindrer udbygning eller drift af fjernvarmeledninger. De viste ledningstraceer er vejledende, så der henvises til ledningsejerne.</p>
El-jernbanedrift	<p>I områder langs jernbanetracé, hvor der planlægges for eldrift, må der ikke planlægges for eller gives tilladelse til at etablere forhold, der hindrer eller vanskeliggør elektrificering af togdriften.</p>
Isolinje for jernbanestøj	<p>Inden for støj-isolinjen må der ikke tillades etableret støjfølsom anvendelse, med mindre det i henhold til de til enhver tid gældende love, vejledninger og lignende godtgøres, at grænseværdierne med f.eks. støjdæmpende foranstaltninger kan respekteres, og det iøvrigt ikke er en belastning over for den tilladte aktivitet, der er baggrund for støjisolinien.</p>
Jordforurening V1(Fagdata)	<p>På V1 og V2 kortlagte ejendomme skal der ved ændret anvendelse til, eller ved bygge- og anlægsarbejde på ejendomme med særligt følsom eller følsom anvendelse meddeles tilladelse efter jordforureningsloven. På V1 og V2 kortlagte ejendomme, der er beliggende inden for Regionens indsatsområder for grundvand eller overfladevand, skal der ligeledes meddeles tilladelse efter jordforureningsloven til bygge- og anlægsarbejde.</p>



ANNONCE

Sagsnummer

23/27206

Vedtagelse af kommuneplanændring 2023.38 Boligområde med serviceerhverv, liberalt erhverv, og kontorerhverv, Tjæreborg

Indhold

Esbjerg Kommunes Byråd vedtog den 16. maj 2024 kommuneplanændring 2023.38.

Baggrunden for planændringen er et ønske om at opføre et nyt byggeri på ejendommen der i dag indeholder Blichers Kro. For at understøtte eventuelle udviklingsmuligheder i dækker kommuneplanændring et større område langs Tjæreborg Stationsvej.

Ændringen udlægger en ny kommuneplanramme. Anvendelsen i den nye ramme fortsætter med at være "Lave boliger" i op til to etager, men giver også mulighed for at der kan etableres etageboliger, serviceerhverv, liberalt erhverv og kontorerhverv i området.

Ændringer i forhold til forslaget

Vedtagelsen af kommuneplanændring 2023.38 medfører ikke ændringer i forhold til det forslag, der har været i høring.

Her kan du se planen

Den vedtagne kommuneplanændring kan tilgås i Plandata. Kommuneplanændringen indarbejdes i den gældende kommuneplan. Se her den grå boks på høringsportalen med vedhæftede links.

Oplysning om planens vedtagelse vil blive fremsendt til offentlige myndigheder samt personer, institutioner og andre, der tidligere har modtaget forslaget eller rettidigt gjort indsigelse mod dette.

Klagevejledning

Planer kan påklages til Planklagenævnet for så vidt angår retlige spørgsmål i henhold til Planlovens § 58 (lovbek. nr. 1157 af 1. juli 2020).

For nærmere information, se dokumentet Klagevejledning vedlagt på høringsportalen under Dokumentation & Tilladelser.

Links

Høringsportalen:

<https://esbjerg.dk/politik-og-demokrati/hoeringsportal/hoering?hid=62641635-1>

Kommuneplanændring:

<https://kommuneplan.esbjergkommune.dk/aendringer/aendring-202338-boligomraade-med-serviceerhverv-liberalt-erhverv-og-kontorerhverv-tjaereborg/>

Klageportalen:

<https://naevneneshus.dk/start-din-klage/planklagenaevnet/>